


# A DUNA BÖLCSŐJÉBEN

RÁCKEVE ÉS KÖRNYÉKE



A városka gimnáziuma melletti stégen bárki napozhat

FOTO: KALLOS BEA

A Csepel-szigetről mindenkinek az északi részen létesült ipari és lakótelepek jutnak az eszébe elsőre. Pedig az egyik legnagyobb dunai szigetet érdemes fölfedezni mint kerékpártúrák célpontját, kiránduló-, töltkező- és fürdőhelyet. Meglátni és megszeretnivaló van itt bőven.

Ráckeve a Csepel-sziget egyik legnagyobb, és minden kétséget kizáróan legszebb települése. A fővárostól mindössze ötven kilométer, éppen ezért ideális célállomás rövid, hétvégi kirándulások esetén.

A város fejlődésében fontos szerepet játszott a sziget déli részén a folyón való kedvező átkelési lehetőség. A hajózható vízi út és az ennek köszönhetően létrejött országos hírv vásárok virágoztatták föl Ráckevét. A Szent István tér alatti Dunasoron működő „csónakos” piac – minden szerdán és szombaton – ma is nagy vonzereje a városkának. A helyi termelők által kínált zöldségek, gyümölcsök, csodaszép csokrok és a mennyei sült kolbász teszik ellenállhatatlanná. A piac a Duna partján kigyózik egy kilométer hosszan.

Az üdülőterületek part menti házacskái kis stéggel, sokszor saját

„stranddal” minden hétfvégén teli vannak a fürdőzni, horgászni szerető családokkal, de persze az arra tévedő is nyugodtan bókászhat a Duna mentén. A békés, langyos vizű holtág Ráckevénél inkább egy tóra emlékeztet.

A szelíd Soroksári Duna-ág látványa az ívelt vashíddal (Árpád híd), az Angyali-sziget nádassal övezett, romantikus világa, a Tókert parkerdő, télen a termálfürdő kedvelt kirándulóhelyé teszik Ráckevét.

## HÁROM TEMPLOM VÁROSA

Legjelentősebb műemléke a Savoyai-kastély, az ország első világi, vagyis nem egyházi barokk épülete, ma romantikus esküvői fotózások kedvelt helyszíne. A szecessziós Városháza mellett a városka három műemlék templommal is büszkélkedhet,


FOLYTATÁS  
A KÖVETKEZŐ OLDALON




Minden évben augusztusban kerül sor a templomi búcsúra

## EGY KIS TÖRTÉNELEM

A honfoglaló magyarság első székhelye, az Árpád nemzetség szálláshelye a Soroksári Duna-ágtól körülölelt Csepel-szigeten volt – Anonymus „vezéri szigetként” említi. Később is földjei többségében fejedelmi, királyi birtokok voltak. A török elől menekülő szerbek, majd sváb telepesek lakták be, és építettek rá virágzó falvakat. Ma is Lórév a legmagasabb arányban szerbek lakta település.



A falfestés 18. századi az ortodox templomban




Szinte az egész város megmozdult, hogy újra legyen vizimalma Ráckevének



Nagy élmény a családnak, ha a kirándulásról saját liszttel térhet haza



A Savoyai-kastély ma is „él”, szalagavatók, esküvők színhelyeként is működik



Ellenállhatatlan kiskacsák a ráckevei piacon



Minden szerdán és szombaton benépesül a Duna-part

legnevezetesebb a gazdag szerbek által 1487-ben épített Boldogasszony-templom, Magyarország egyetlen gótikus stílusú ortodox temploma.

Fennmaradása a legenda szerint egy csodának köszönhető, ugyanis a lerombolását tervező török janicsár az egyik ikonba beleszúrta dárdáját, majd amikor kilépett a templomkapun, szörnyethalt. Így társai félelmükben nem robbanták le az épületet. (A csodatevő kép a szentendrei Ortodox Múzeumban tekinthető meg.) A templomot a városban dúló nagy tűzvészek is elkerülték, és a második világháborúban az épületbe becsapódó bomba a csodával határos módon nem robbant fel.

### SAJÁT LISZT A SAJÁT KENYÉRHEZ

2010 óta az egyik legkedveltebb turistalátványosság a hajómalom ipartörténeti műemlék. A *Jókai Aranyemberéből* ismert úszó szerkezetekből a Soroksári-Duna-ág szabályozásáig vagy 120 ringatózott a vizen. Árvíz vagy kisvíz idején a vízimalnások a vízálláshoz

alkalmazkodva egyszerűen odébb kormányozták a malmot. A molnár volt az egyik legkelendőbb mesterember erre felé. A ráckevei vizimalom utolsó példánya majdnem ötven éve semmisült meg. 2007-ben kezdték helyreállítani a helyiek, társadalmi munkában – eredeti írásos emlékek, dokumentumok, fotók, rajzok alapján – úgy, hogy működjön is. Háromféle lisztet őrl, amelyből a malom látogatói vásárolhatnak a molnártól, aki a múzeumőr is egyben. Az ebből a lisztből otthon sült sütemény illata még sokáig Ráckevét fogja felidézni.

A Senki-sziget az egyik legutolsó természet közeli állapotban megmaradt szigete a Ráckevei-Duna-ágnak. A természetvédelmi területen főként kételtűek és hullók élnek, gyepi béka, vízisikló, gyík, de mivel árvizek egyáltalán nem fenyegetik, és nem is lakja senki, kisebb emlősök is megtelepedtek rajta. A sziget csak vízi járművel közelíthető meg – aki arra evez, mindenképpen kössön ki, és vessen egy pillantást innen Ráckeve városára.

Mihalicz Csilla

## ÚTITÁRS

# Látnivalók a többi településen

### Szigetcsép


A település okkal büszke az 1768-ban épült barokk stílusú szerb ortodox templomára.

### Szigetújfalu

Római katolikus temploma barokk stílusú, komoly műemléki értékű épület, 1773-ban épült. A főhomlokzaton kőkeretes kapu, barokk ajtószárnyakkal, vasalásokkal, zárral. A kapu felett pedig faragott Habsburg-címer látható.

### Lórév

Pest megye egyik legrégebben lakott helye. Nyugati határa természetvédelmi terület. Gyakori itt a csillagvirág és a nyári tóziké. Az ártéri erdőben több mint 30 védett madárfaj fészkel.



### Szigetszentmiklós

Itt van az ország legmagasabb építménye, a 314 méter magas lakihegyi adótorony. Az elnyújtott oktaéder alakú vasszerkezetet nyolc feszítőkötél tartja – szinte megszúrja az eget. 1985 óta ipari műemlék.

### Szigetszentmárton

A katolikus templomot 1788-ban építették úgynevezett copf stílusban. Különösen értékes a korai barokk stílusú faragott Szent Antal- és Szent János-szobor.

### Szigetbecse

André Kertész, a 20. század kiemelkedő fotóművésze gyermekkorának nyarait becsei rokonainál töltötte. Az emlékmúzeum 120 szignált képet és személyes tárgyakat őriz, illetve utolsó becsei felvételét az ártéri erdőből.

#### KÖZLEKEDÉS A CSEPEL-SZIGETEN

- HÉVVEL: BUDAPESTRŐL (KÖZVÁGÓHÍD)
- AUTÓVAL: DÉL-BUDA FELŐL AZ M0-ÁSON, ÉS KISKUNLACHÁZA FELŐL AZ ÁRPÁD HÍDON ÁTKELVE A KIS-DUNA-ÁGON
- KERÉKPÁRRAL: ERCSIIG VONATTAL, UTÁNA KOMPPAL ÁTKELNI SZIGETÚJFALUBA